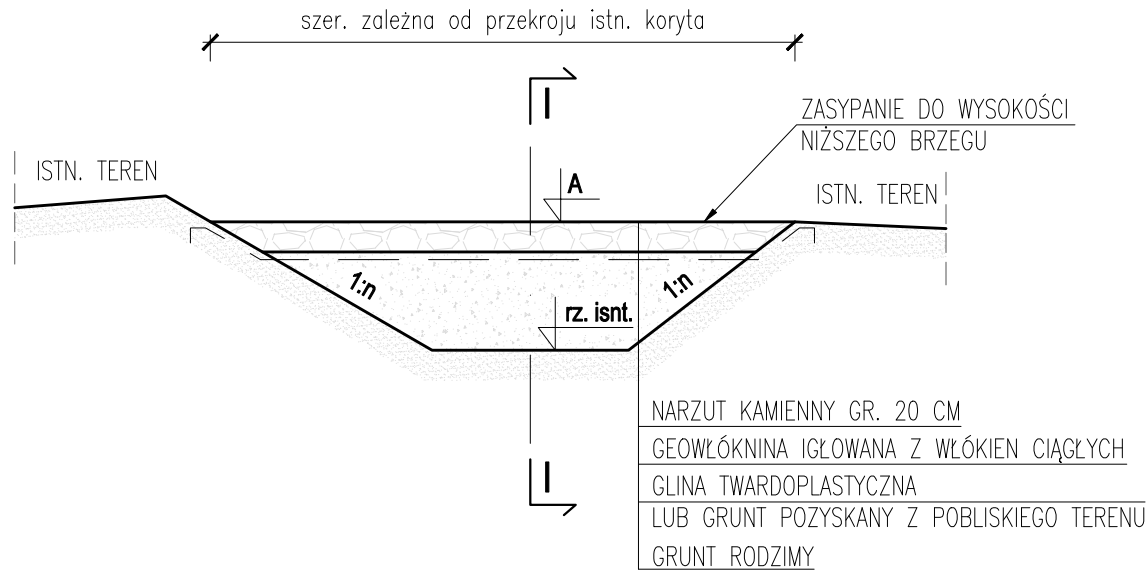
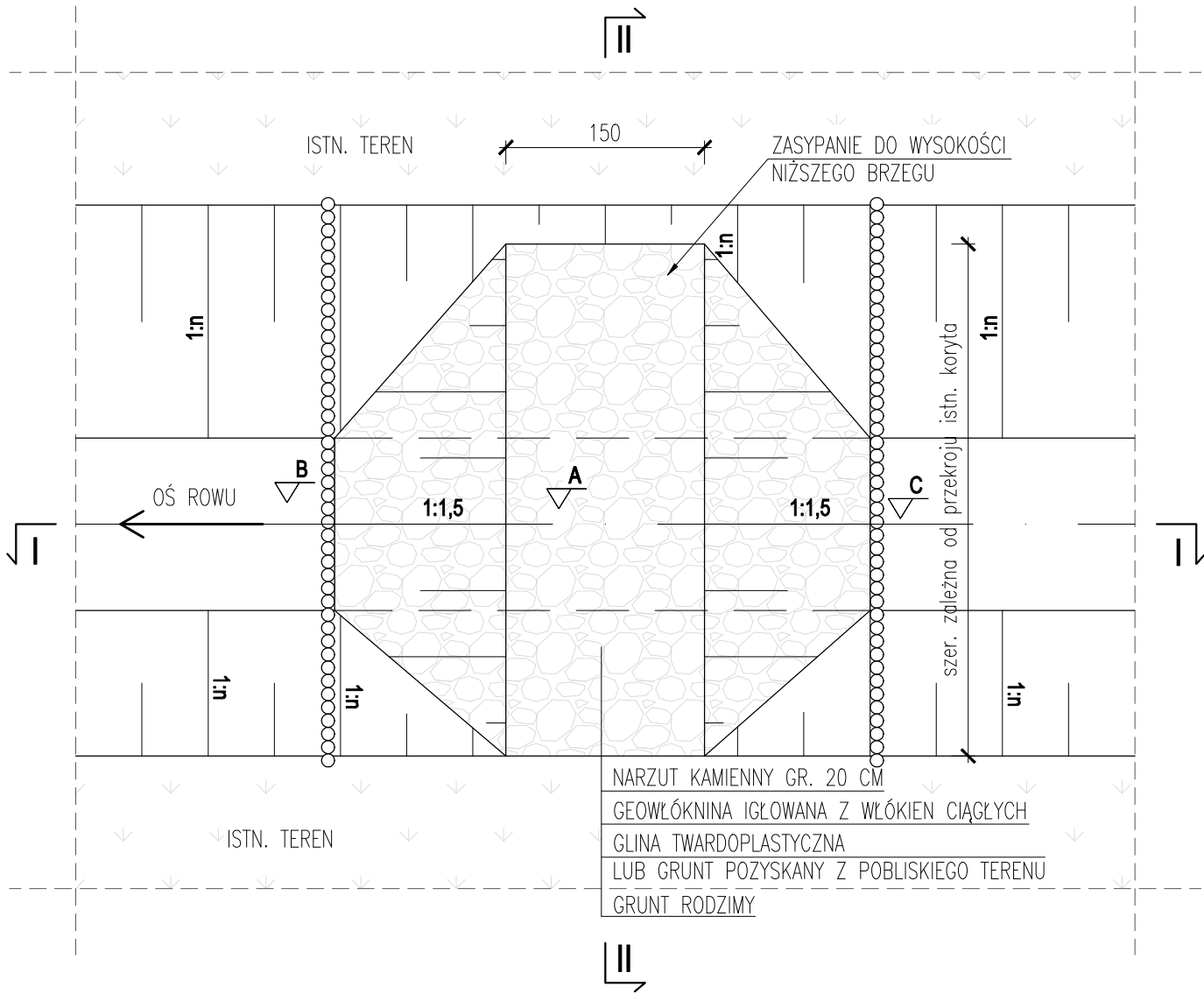


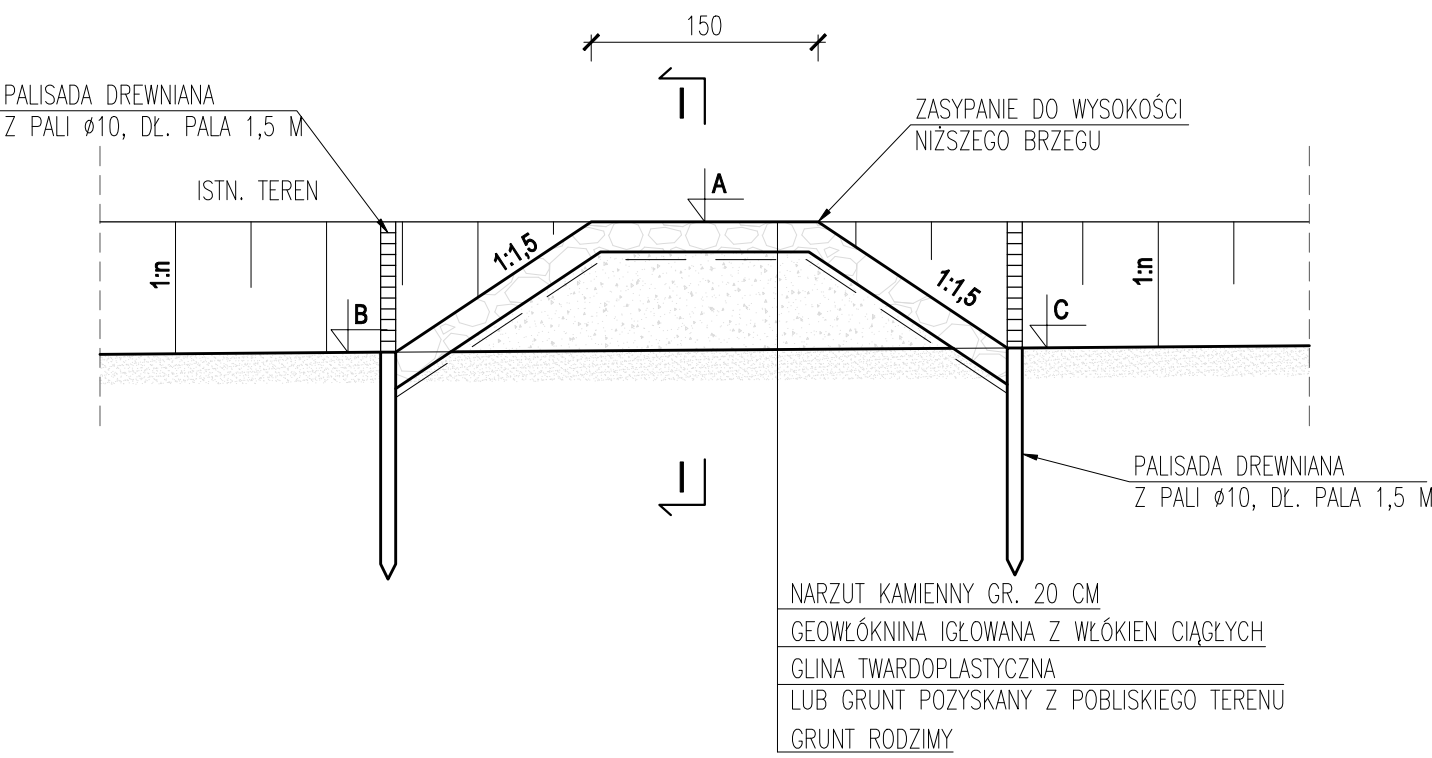
PRZĘKRÓJ II - II
SKALA 1:50




RZUT Z GÓRY
SKALA 1:50




PRZĘKRÓJ I - I
SKALA 1:50



Rów	Kilometr	A	B	C	F	V
		[m n.p.m.]	[m n.p.m.]	[m n.p.m.]	[m ²]	[m ³]
NR 2	km 0+002	177,62	177,03	177,04	11,50	4,71
	km 0+070	177,80	177,28	177,35	14,40	2,83
	km 0+126	177,53	176,96	176,99	12,50	2,53
	km 0+203	178,52	177,15	177,19	17,50	11,22
NR 4	km 0+054	185,30	184,54	184,55	10,50	2,80
NR 5	km 0+062	186,31	185,55	185,53	20,00	7,21
	km 0+146	185,90	185,34	185,35	14,40	4,05
NR 6	km 0+021	186,44	185,33	185,30	18,50	7,80
	km 0+156	186,53	185,74	185,89	15,20	4,64
NR 7	km 0+034	186,27	185,70	185,66	15,00	3,15
	km 0+085	186,36	186,00	186,05	9,75	0,82



Fundusze Europejskie
Infrastruktura i Środowisko



Unia Europejska
Fundusz Spółności

JEDNOSTKA PROJEKTOWA:
ZENERIS PROJEKTY

ZENERIS PROJEKTY SP. Z O.O.
UL. PADEREWSKIEGO 8, 61-770 POZNAŃ

NAZWA INWESTYCJI:
WYKONANIE DOKUMENTACJI TECHNICZNEJ ZASTAWEK I ZASYPAŃ W OBSZARZE NATURA 2000 STUDZIEŃSKIE TORFOWISKA PLH220028

INWESTOR:
SKARB PAŃSTWA
REGIONALNA DYREKTOR OCHRONY ŚRODOWISKA W GDAŃSKU
UL. CHMIELNA 54/57
80-748 GDAŃSK

ADRES INWESTYCJI:
JEDNOSTKA EWD.: 220108_2
OBRĘB: 0011 STUDZIEŃSKIE, 0012 UGOSZCZ
GMINA: STUDZIEŃSKIE
POWIAT: BYTOWSKI
WOJEWÓDZTWO: POMORSKIE

NR UMOWY:
NR 32/2020 Z DNIA 14.07.2020 r.

NR PROJEKTU:
2020/14

STADIUM:
PROJEKT BUDOWLANY

PROJEKTANT:
mgr inż. MICHAŁ PAWLIK
upr. w spec. inż. hydrotech. nr WKP0105/POCH/18

SPRAWDZAJĄCY:
mgr inż. ŁUKASZ URBAŃSKI
upr. w spec. inż. hydrotech. nr WKP0381/POCH/19

OPRACOWUJĄCY:
mgr inż. ALEKSANDRA GRZEMSKA

PODPIS:

PODPIS:

PODPIS:

TREŚĆ RYSUNKU:
ZASYPIANIA ROWÓW

DATA:
06.2021 r.

SKALA:
1:50

NR RYSUNKU:
6

NR STRONY:
39